Карта градостроительного зонирования территории МО Шапошниковский сельсовет Первомайского района Оренбургской области
М 1:30000, М 1:10000, М 1:5000

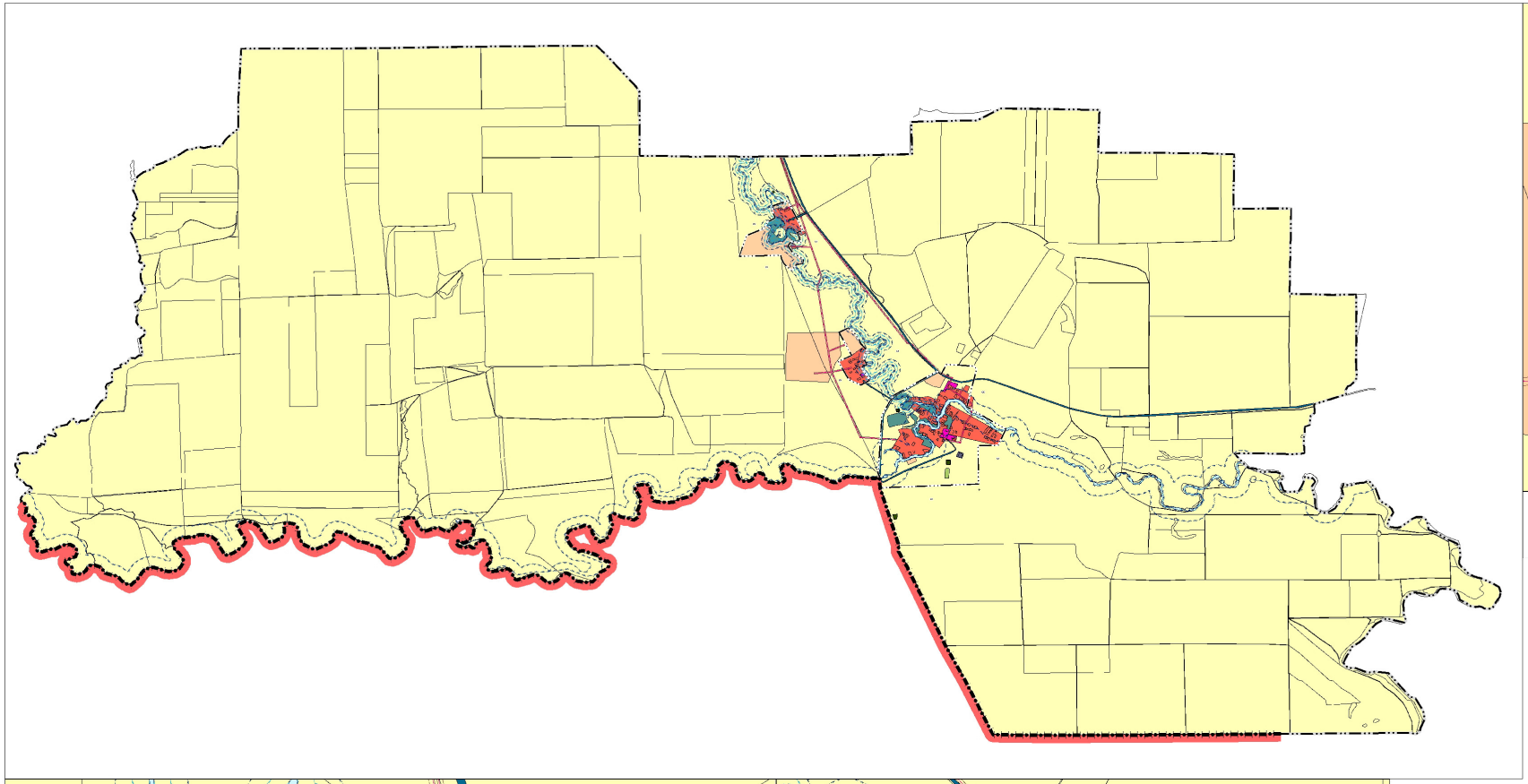

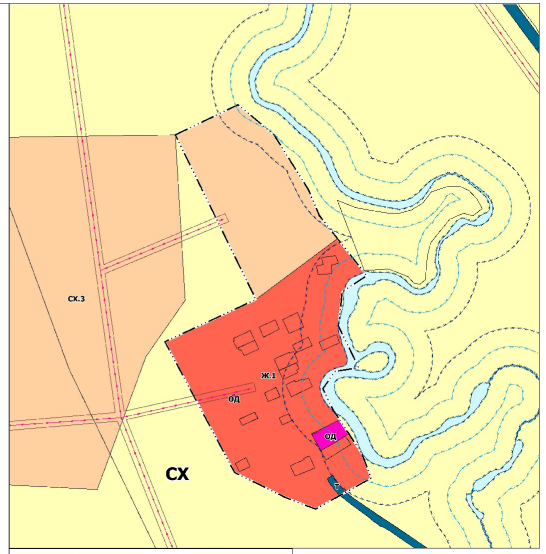

п. Вербовый Сырт
М 1:5000

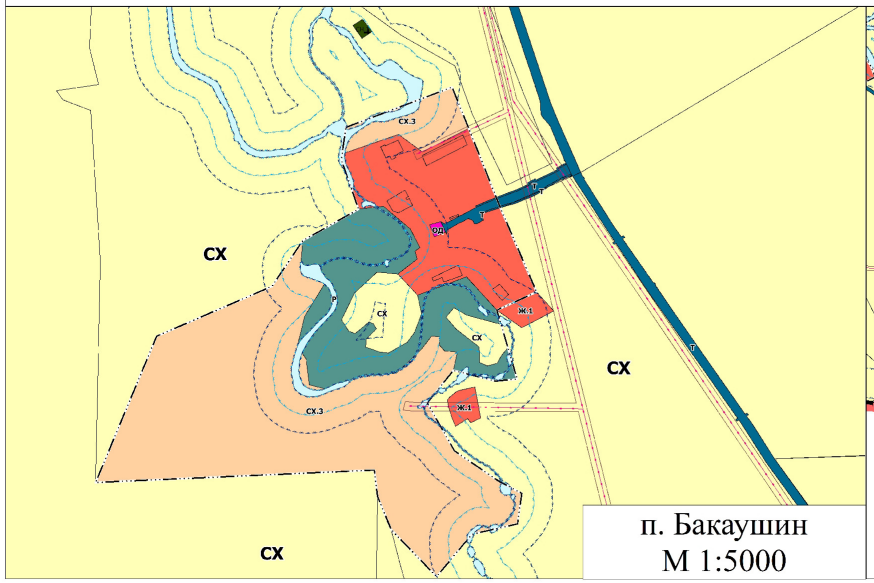

п. Бакаушин
М 1:5000

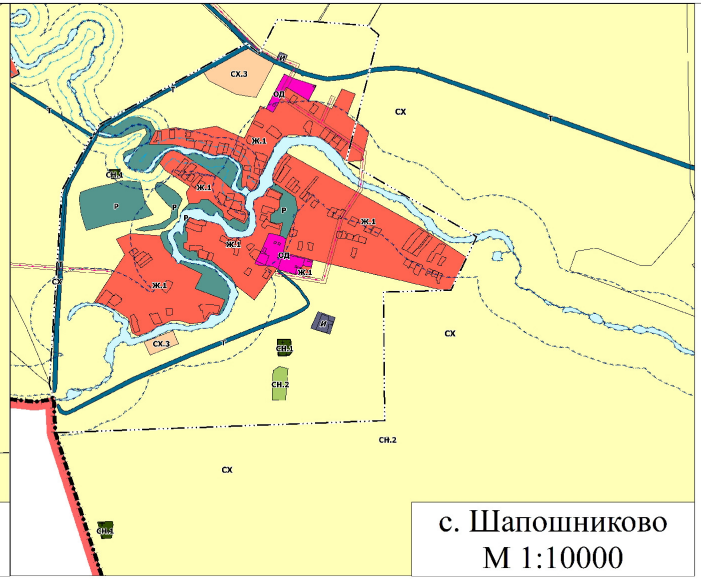

с. Шапошниково
М 1:10000

Граница Российской Федерации
Граница Шапошниковского сельсовета
Граница населенного пункта
Прочие обозначения
Зоны с особыми условиями использования территории
Линии электропередачи 10 кВ
Иные объекты
Прибрежная защитная полоса
Водоохранная зона
Территориальные зоны
Ж.1 Зона застройки индивидуальными жилыми домами
ОД Общественно-деловая зона
Т Зона транспортной инфраструктуры
И Зона инженерной инфраструктуры
СН.2 Зона объектов обработки, утилизации обезвреживания, размещения твердых коммунальных отходов
Р Зоны рекреационного назначения
СН Зона кладбища и крематория
СХ Зона сельскохозяйственного использования
СХ.3 Зона, занятая объектами сельскохозяйственного назначения

Генеральный план
МО Шапошниковский сельсовет
Первомайского района Оренбургской области

Изм.	Кол.уч.	Лист	№ док.	Подп.	Дата
Утвердил		Файрузиев			08.23
Разработал		Кавырина			08.23

Карта градостроительного зонирования территории МО Шапошниковский сельсовет Первомайского района Оренбургской области
М 1:30000, М 1:10000, М 1:5000

Стадия	Лист	Листов
П		

М 1:30 000
М 1:10 000
М 1:5 000

ООО "Земельный кадастровый центр" г. Оренбург